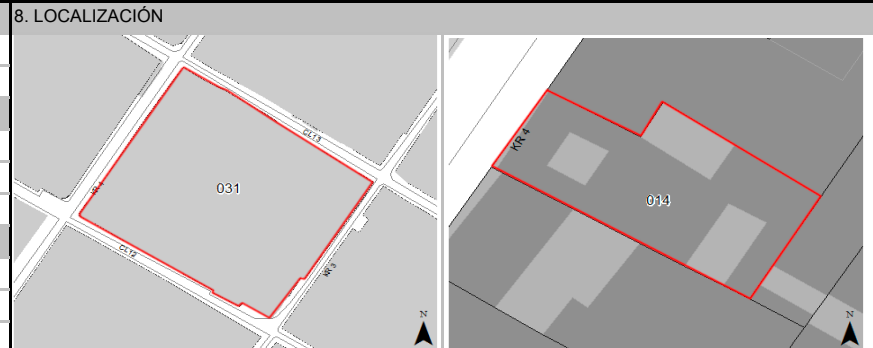


FICHA DE INVENTARIO Y VALORACIÓN DE BIENES CULTURALES INMUEBLES

USO EXCLUSIVO DEL MINISTERIO DE CULTURA		INMUEBLE No	MZ	031
Código Nacional		Hoja 1	PR	014

1. DENOMINACIÓN				
1.1. Nombre del Bien	KR 4 12 74	1.2. Otros nombres	N.A.	
1.3. Pertenece a valoración colectiva	No	1.4. Nombre	N.A.	
2. CLASIFICACIÓN TIPOLOGICA				
2.1. Grupo Patrimonial	Material	2.2. Subgrupo Patrimonial	Inmueble	
2.3. Grupo	Arquitectónico	2.4. Subgrupo	Arquitectura habitacional	
2.5. Categoría	Vivienda urbana	2.6. Subcategoría	Vivienda unifamiliar	
3. LOCALIZACIÓN				
3.1. Departamento	Bogotá	3.2. Municipio	Bogotá D.C.	
3.3. Nomenclatura	KR 4 12 74	3.4. Nomenclatura antigua	N.A.	
3.5. Barrio	La Catedral	3.6. Código Barrio	003110	
3.7. Dentro de sector urbano histórico	Si	3.8. Nombre sector urbano	Sector Urbano Antiguo	
3.9. No. de manzana	031	3.10. No. de predio	014	
3.11. CHIP	AAA0032OWHK	3.12. Localidad	Candelaria	
3.13. Dentro de perímetro urbano	Si	3.14. UPZ	94	
3.15. Nombre UPZ	Candelaria			
4. CARACTERÍSTICAS FÍSICAS DEL INMUEBLE				
4.1. Características del predio		Área del predio (m2)	236,5	
Frente (ml)	8,1	Área ocupada (m2)	174,9	
Fondo (ml)	23,4	Área libre (m2)	61,6	
4.2. Características edificación				
	1	2	3	más pisos
Número de pisos	X			
Uso por piso	No documentado	N.A.	N.A.	N.A.
5. INFORMACIÓN CATASTRAL				
5.1. Cédula catastral	12 3 11	5.2. Matrícula inmobiliaria	050C00118089	
5.3. Clase de predio	No PH	5.4. Destino económico	Comercio en corredor	
5.5. Tipo de propiedad	Particular	5.6. Avaluo Catastral	\$ 402.410.000	
5.7. Valor referencia terreno m2	\$ 1.500.000			
6. NORMATIVIDAD VIGENTE				
6.1. POT-PBOT-EOT	POT	6.2. Enlace documento	http://www.alcaldiabogota.gov.co/sisjur/normas/Norma1.jsp?i=3769	
6.3. Reglamentación	Decretos 469 de 2003 y 492 de 2007			
6.4. Declaratoria BIC (sí/no)	Si	6.5. Ambito declaratoria	Distrital	
6.6. Acto admin que declara	Decreto 678 de 1994	6.7. Nivel de Intervención	N2-T1-G1	
6.8. Aplicable a	N.A.			
7. OBSERVACIONES				
N.A.				


9. FOTOGRAFÍA DEL INMUEBLE



Fuente: Equipo Fotografía PEMP Patrimonio Inmueble





10. FOTOGRAFÍA DEL CONTEXTO


Fuente: Equipo Fotografía PEMP Patrimonio Inmueble

11. FOTOGRAFÍA ANTIGUA


Fuente: Recorridos fotográficos por el centro de Bogotá, Noviembre 1981 - Febrero 1982, Colcultura

	Diligenció:	PEMP Patrimonio Inmueble	Código de identificación	Hoja 1
	Fecha:	2016-2017		
	Revisó:	PEMP Patrimonio Inmueble	003110031014	de 5
	Fecha:	2018		


  		FICHA DE INVENTARIO Y VALORACIÓN DE BIENES CULTURALES INMUEBLES				USO EXCLUSIVO DEL MINISTERIO DE CULTURA		INMUEBLE No	MZ	031	
						Código Nacional	Hoja 2	PR	014		
12. ORIGEN						16. FOTOGRAFÍAS INTERIORES					
12.1. Fecha	No documentado	12.2. Siglo	XX			NO DOCUMENTADO					
12.3. Momento histórico	Comienzos	12.4. Periodo histórico	Republicano								
12.5. Diseñador (es)	No documentado	12.6. Constructor (es)	No documentado								
12.7. Fundador (es)	No documentado	12.8. Filiación	No documentado								
12.9. Influencia	No documentado	12.10. Uso original	Residencial								
13. OCUPACIÓN ACTUAL											
	Propiedad	Admin	Arriendo	Comodato	Tenencia						Posesión
Ocupación actual											
Observaciones	Ocupación no documentada										
	PROPIETARIO		OCUPANTE								
13.1. Nombre/ Razón social	Congregacion Siervas de Cristo Sacerdote		No documentado								
13.2. Tipo de documento	NIT		No documentado								
13.3. Número documento	860007314		No documentado								
13.4. Dirección	KR 4 12 74		No documentado								
13.5. Departamento	Bogotá D.C.		No documentado								
13.6. Municipio	Bogotá		No documentado								
13.7. Teléfono	No documentado		No documentado								
13.8. Correo electrónico	No documentado		No documentado								
						Fuente: No documentado					
14. DESCRIPCIÓN						17. RESEÑA HISTÓRICA					
<p>Inmueble de 1 piso, paramentado en un predio medianero con forma irregular, cuyas dimensiones son: frente de 8.10 m y fondo de 23.50 m, logrando una proporción de 1 a 2.9 veces aproximadamente, con frente sobre la carrera 4. La ocupación del predio se realiza a través de un volumen con patio central y dos patios laterales. Su uso actual es residencial. Desde la carrera 4, se accede a la edificación a través de vano lateral de acceso, con zaguán que conduce al patio principal, está rodeado por 5 espacios sin uso y un patio lateral, el patio lateral posterior vincula 5 espacios sin uso. La fachada está resuelta en un cuerpo con zócalo de pintura, 3 vanos verticales (1 de acceso y 2 de ventana con machones lateral y cornisa superior), y un alero de caja con canes de madera a la vista. El sistema estructural es de muros de carga en ladrillo y adobe, pañetados y pintados, y cubierta a dos aguas con estructura en madera. La carpintería es de madera en la puerta de acceso y metálica en ventanas, y la marquesina es con estructura metálica y vidrio.</p>						<p>Inmueble construido a principios del siglo XX, en el periodo republicano. Destinado para uso residencial, mantiene actualmente su uso. Su propietario actual es la Congregación Siervas De Cristo. No se conocen datos de autor, diseñador o constructor. Hasta 1976, según aerofotografía histórica, se observa un inmueble de volumen con patio central, patio lateral y patio posterior central. Actualmente se evidencia una construcción de marquesina sobre patio central y el patio posterior, mientras patio lateral se cubrió totalmente. No presenta solicitudes de intervención y no hay antecedentes de archivo.</p>					
15. OBSERVACIONES											
<p>Los períodos corresponden a la clasificación propuesta por el Manual de inventario Inmueble expedido por el Ministerio de cultura. Las épocas y siglos identificados en las fichas son aproximados, clasificados de acuerdo con sus características del lenguaje arquitectónico, estructura y materiales correspondientes. No obedecen a un estudio exhaustivo de cada inmueble, su precisión será realizada por el estudio histórico que se exija en la presentación de requisitos para su intervención.</p>								Diligenció: PEMP Patrimonio Inmueble	Código de identificación		Hoja 2
						Fecha: 2018					
						Revisó: PEMP Patrimonio Inmueble	003110031014		de 5		
						Fecha: 2018					

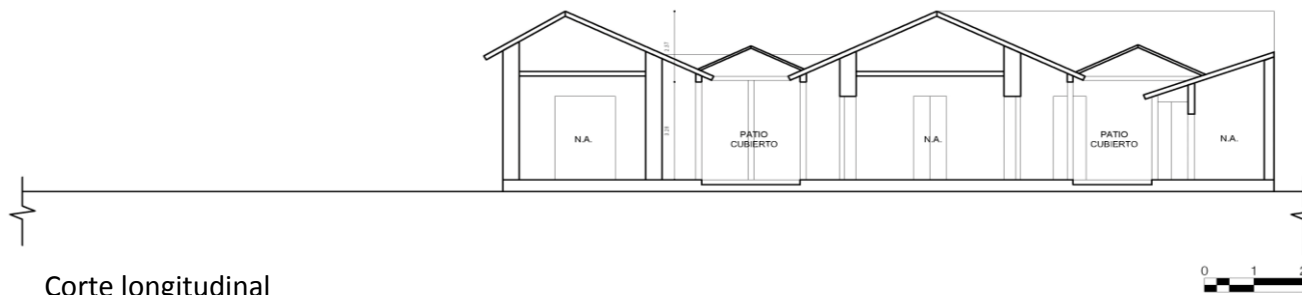
18. PLANIMETRÍA (PLANTA ARQUITECTÓNICA)


Planta primer piso

FUENTE:

Equipo Levantamientos PEMP Patrimonio Inmueble

	Diligenció:	PEMP Patrimonio Inmueble	Código de identificación	Hoja 3
	Fecha:	2016-2017		
	Revisó:	PEMP Patrimonio Inmueble	003110031014	de 5
	Fecha:	2018		

19. PLANIMETRÍA (FACHADA, CORTE)

Corte longitudinal

Fuente: Equipo Levantamientos PEMP Patrimonio Inmueble


Fachada Occidente

Fuente: Equipo Fotografía PEMP Patrimonio Inmueble

20. VALORACIÓN


Valor histórico: El inmueble fue construido a principios del siglo XX en el periodo republicano, representa las características constructivas en cuanto a sus técnicas y materiales, y el repertorio de elementos ornamentales que conforman su fachada. Es de fácil lectura en su tipología original y lenguaje arquitectónico a pesar de sus intervenciones. Persiste ante las dinámicas y transformaciones del sector y mantiene la limitación del paramento original de la manzana siendo esta una de las primeras manzanas consolidadas desde la fundación de la ciudad.

Valor estético: De acuerdo con lo descrito y su valoración histórica, el inmueble puede leerse de forma integral a pesar de sus modificaciones e intervenciones, es representativo del periodo republicano de principios del siglo XX y de la consolidación urbana de la época con remanentes del trazado tradicional. Conserva su tipología original, su repertorio formal está caracterizado por elementos ornamentales de fachada, además de elementos propios del periodo como: zócalo, alero, carpintería y cubierta de barro.

Valor simbólico: No se conocen datos o valoraciones previas que soporten su valor simbólico.

21. SIGNIFICACIÓN CULTURAL

Barrio que emergió desde el periodo colonial, en él se congregaron los edificios gubernamentales y religiosos más importantes de la ciudad. Además de todos los almacenes y de las muchas viviendas de la aristocracia, de los cuales se conservan varios testimonios. La Plaza de Bolívar, hoy parte de su límite oriental, es por excelencia el lugar que rememora los actos civiles de mayor trascendencia para los ciudadanos, como lo fueron el grito de independencia y los hechos del 9 de abril. Mejía, Germán (2000). Los años del cambio. Historia urbana de Bogotá. 1820-1910. Bogotá. CEJA.

	Diligenció:	PEMP Patrimonio Inmueble	Código de identificación	Hoja 4
	Fecha:	2016-2017		
	Revisó:	PEMP Patrimonio Inmueble	003110031014	de 5
	Fecha:	2018		

22. NIVEL DE INTERVENCIÓN

18.1 NORTE

CALLE 12B



18.2 ORIENTE

CARRERA 3



18.3 SUR

CALLE 12




18.4 OCCIDENTE

CARRERA 4


23. OBSERVACIONES:

N.A.

 Plan Especial de Manejo y Protección Cultural del Distrito Instituto Distrital de Patrimonio Cultural	Diligenció:	PEMP Patrimonio Inmueble	Código de identificación	Hoja 5
	Fecha:	2016-2017		
	Revisó:	PEMP Patrimonio Inmueble	003110031014	de 5
	Fecha:	2017		